
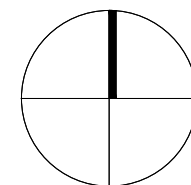


LEGENDA:

stávající	návrh	popis jevu, regulace
regulační plochy		
		Z 5.01 zastavitelné plochy




ZÁZNAM O ÚČINNOSTI

Schvalující správní orgán:	MěÚ Moravský Krumlov	
Číslo jednací:		
Datum vydání:		
Datum nabytí účinnosti:		
Pořizovatel:	MěÚ Moravský Krumlov, odbor výstavby a územního plánování	Razítko
Oprávněná úřední osoba pořizovatele:		
Jméno a Příjmení:	Ivo Kadlec	
Funkce:	referent oddělení územního plánování	
Podpis:		

Projektant:	A - projekt, s.r.o., Dvořákova 21, 669 02 Znojmo 2	Razítko
Autorizovaná osoba:	Ing. arch. Josef Kolman	
Autorizace:		
Podpis:	autorizovaný architekt pro obor územní plánování - autorizace č.: ČKA 01 505	

1 - VÝKRES ZÁKLADNÍHO ČLENĚNÍ - VÝŘEZ 1 : 1000

 PROJEKT s.r.o. DVOŘÁKOVA 21, 66902 ZNOJMO, tel. 533 533 296, fax. 515 221 351

ÚZEMNÍ PLÁN OBCE HOSTĚRADICE ZMĚNA Č.5

Schvalující správní orgán:	Zastupitelstvo obce Hostěradice	Hlavní projektant:	Ing.arch. Josef Kolman
Pořizovatel:	MěÚ Moravský Krumlov, odbor výstavby a územního plánování	Autoři:	Ing.arch. Josef Kolman Bc. Jakub Kolman
Projektant:	A - projekt, s.r.o. Dvořákova 21, 669 02 Znojmo 2		

číslo výkresu: 1

Kraj: Jihomoravský

Datum: 03/2014